

Mapové podklady Rakousko-Uherské monarchie

Prezentace neprošla žádnou jazykovou nebo odbornou korekturou

Její volné šíření přednášející nedoporučuje

Oblast výkladu

- Vojský zeměpisný ústav ve Vídni a jeho činnost (1., 2. a 3. vojenské mapování)
- Studium starých map vytvořených v 18. a 19. století včetně odvozenin z počátku 20. století.

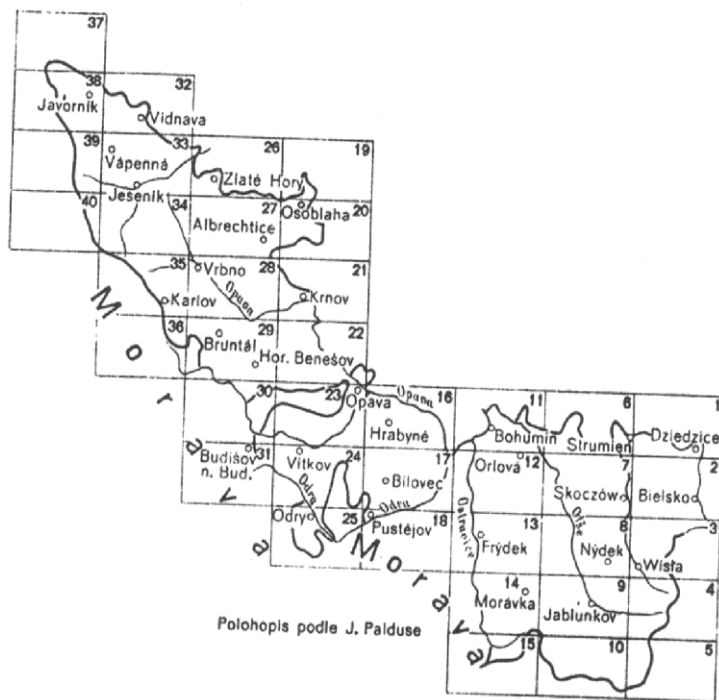
Vojenská mapování na území českých zemí

- 1. vojenské mapování 1 : 28 800 (1763-1785)- celá monarchie
- 2. vojenské mapování 1 : 28 800 (1836-1852)- pouze české země
- 3. vojenské mapování 1 : 25 000 (1876-1880)- pouze české země

1 vojenské mapování (Josefské)

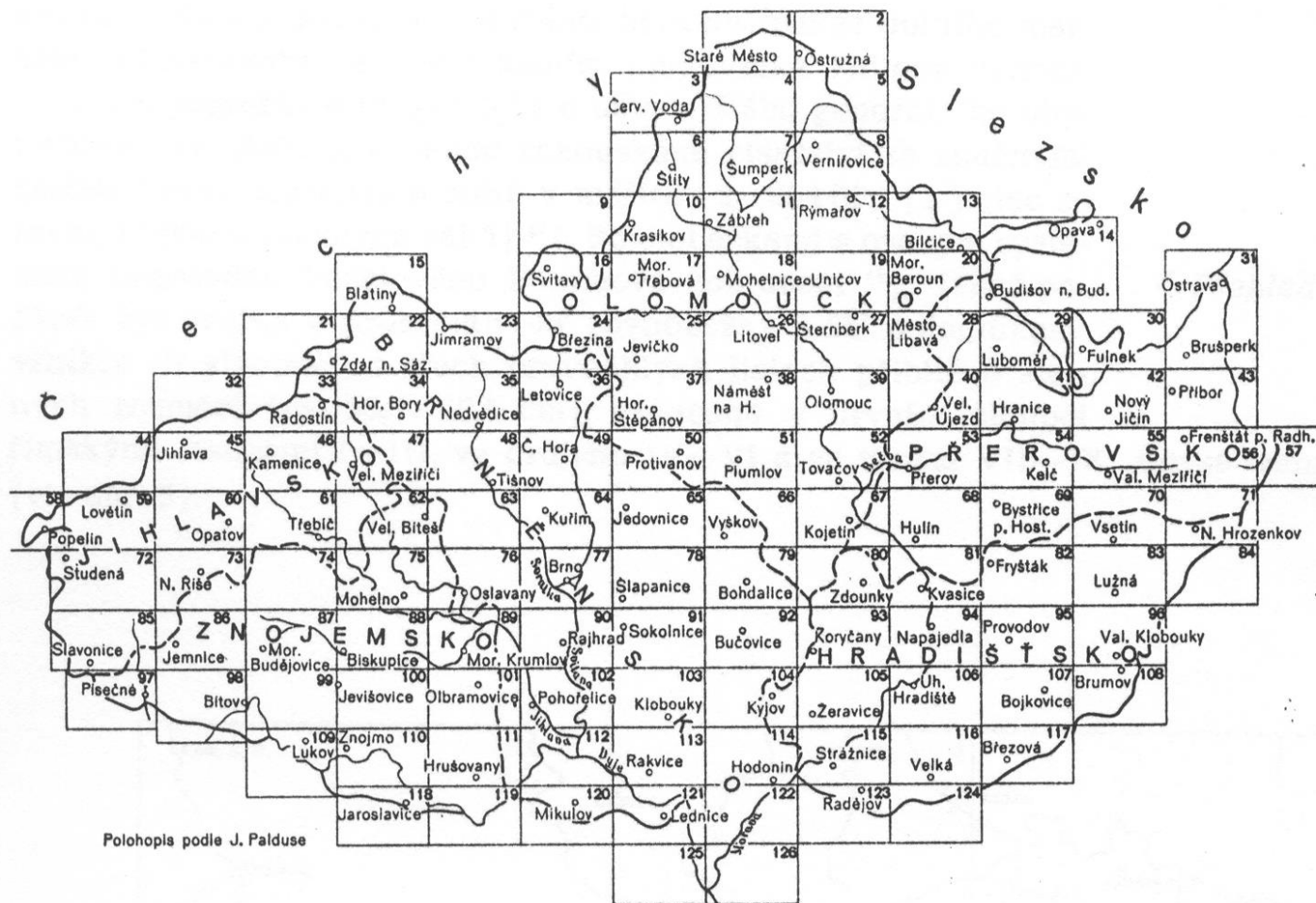
Zhotoveno bez geodetických základů, zvoleno jednoduché měřítko odvozené z měr té době platných, $1'' = 2,63$ cm na mapě zobrazovala 400 vídeňských sáhů = 758,6 m = 1 000 kroků ve skutečnosti

- Mapování Slezska 1763 a 1780 (37 sekcí)
- Mapování Moravy 1764-1768 (126 sekcí)
- Mapování Čech 1764-1767 (273 sekcí)



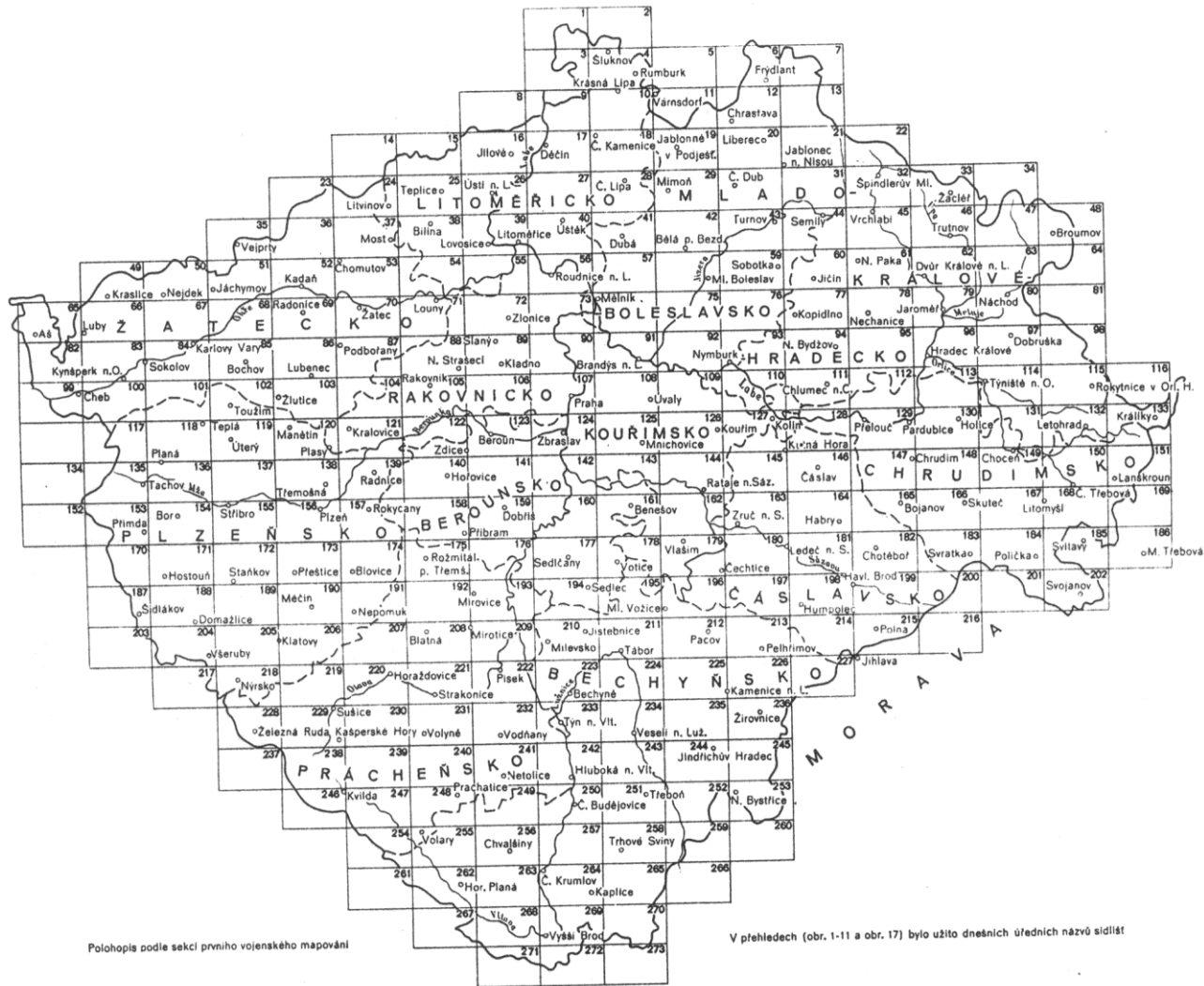
4. Přehled sekcí prvního vojenského mapování

Sekce Slezsko



3. Přehled sekčí prvního vojenského mapování 1:28 800 na Moravě

Sekce Morava



1. Přehled sekcí prvního vojenského mapování 1:28 800 v Čechách

**Sekce
Čechy**



Ukázka sekce



Katschberg

Hofstein
Katschberg

Neu-We...

Hofstein

Grüner

Grüner

Fischhaus

Neu-We...

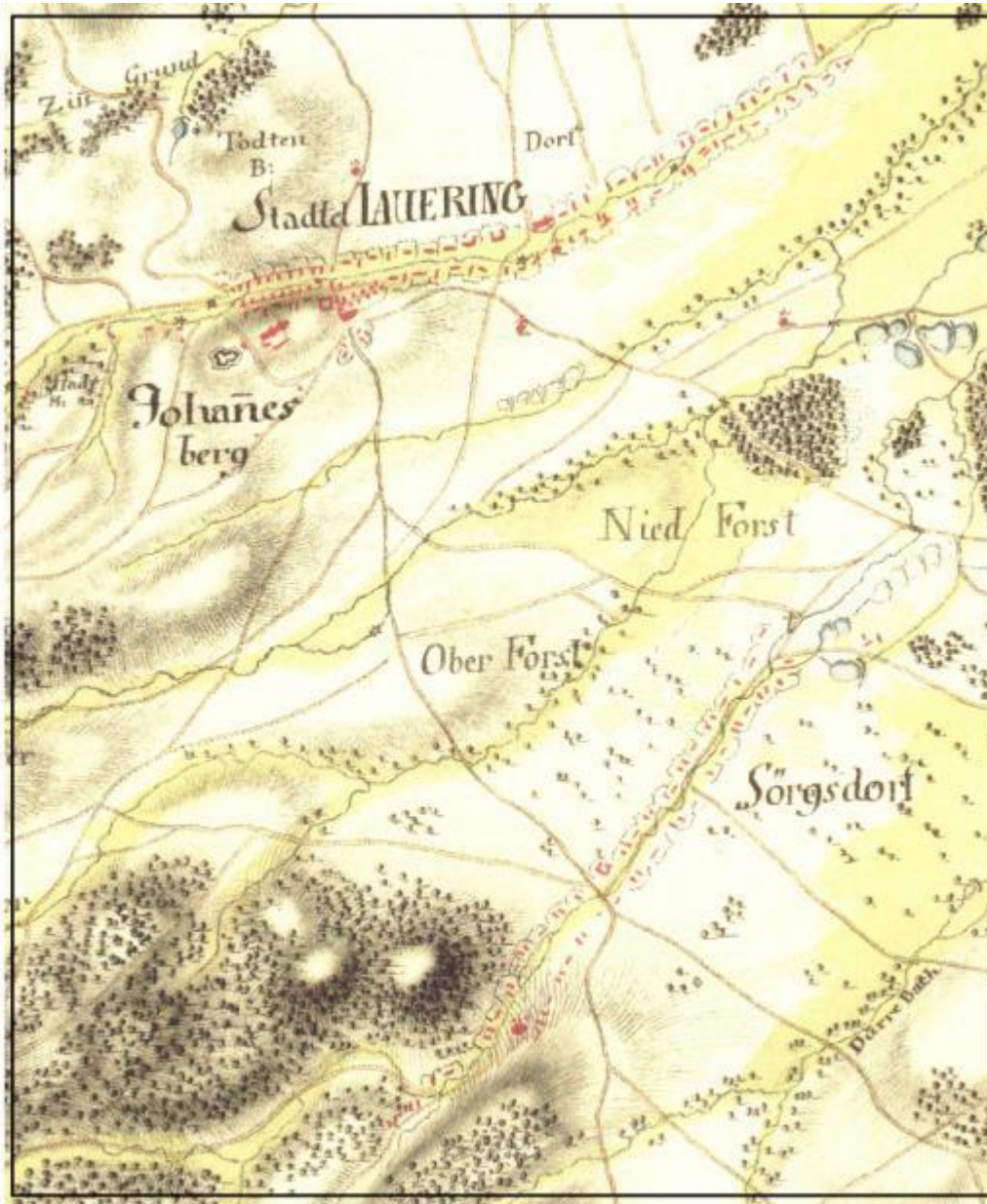
Böhm...

Bahnhof

Hölzener Glöck



**Ukázka
sekce**



Ukázka
sekce

1. vojenské mapování

- Část mapová 1 sekce 209 km²
- Část popisná
- Počty značek
- Měřítková řada 1:28 800, okolí měst a voj prostor v měřítku 1:14 400

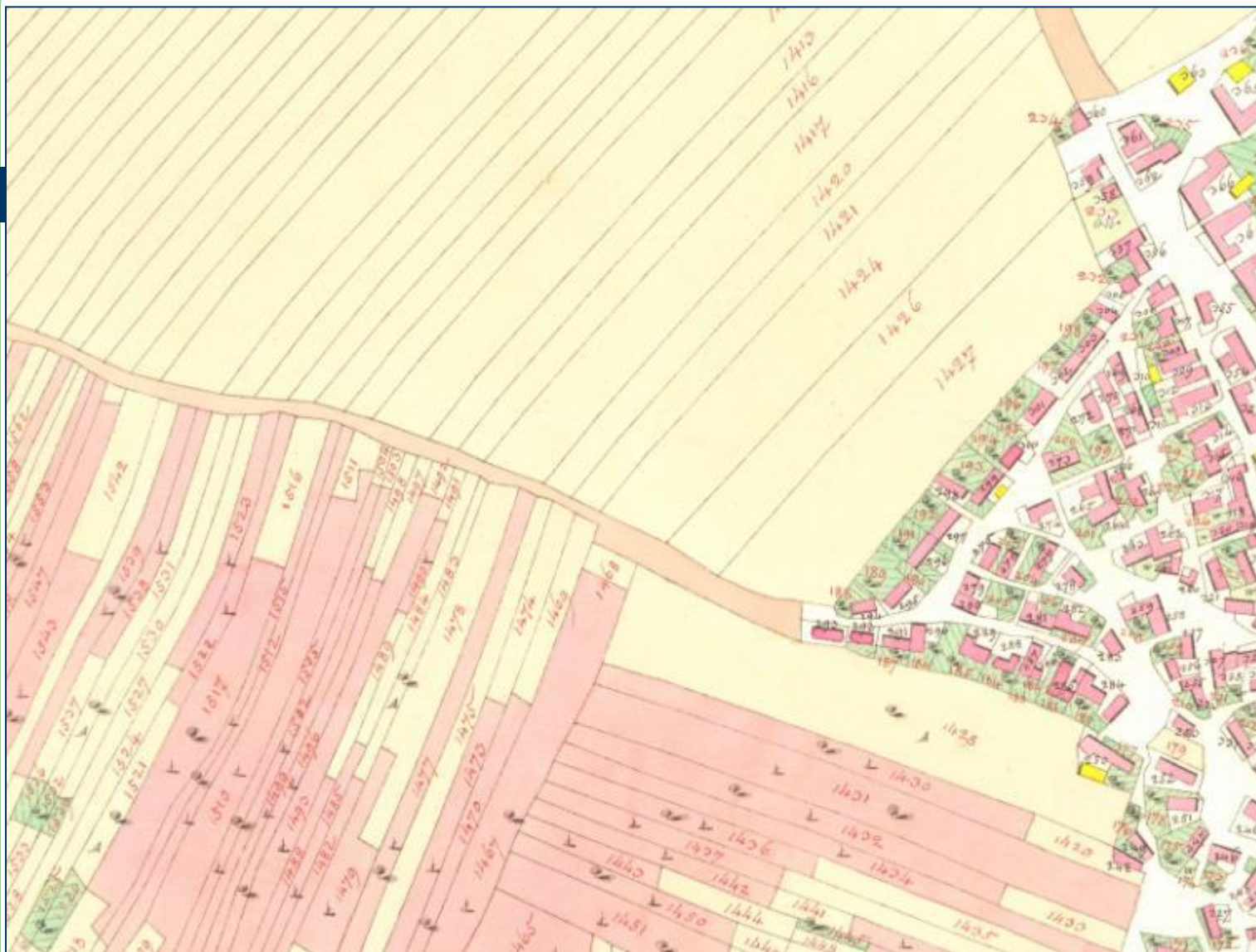
Mapy 1. a 2. voj. mapování

- Zveřejněno na stránkách Laboratoře geoinformatiky <http://oldmaps.geolab.cz>.

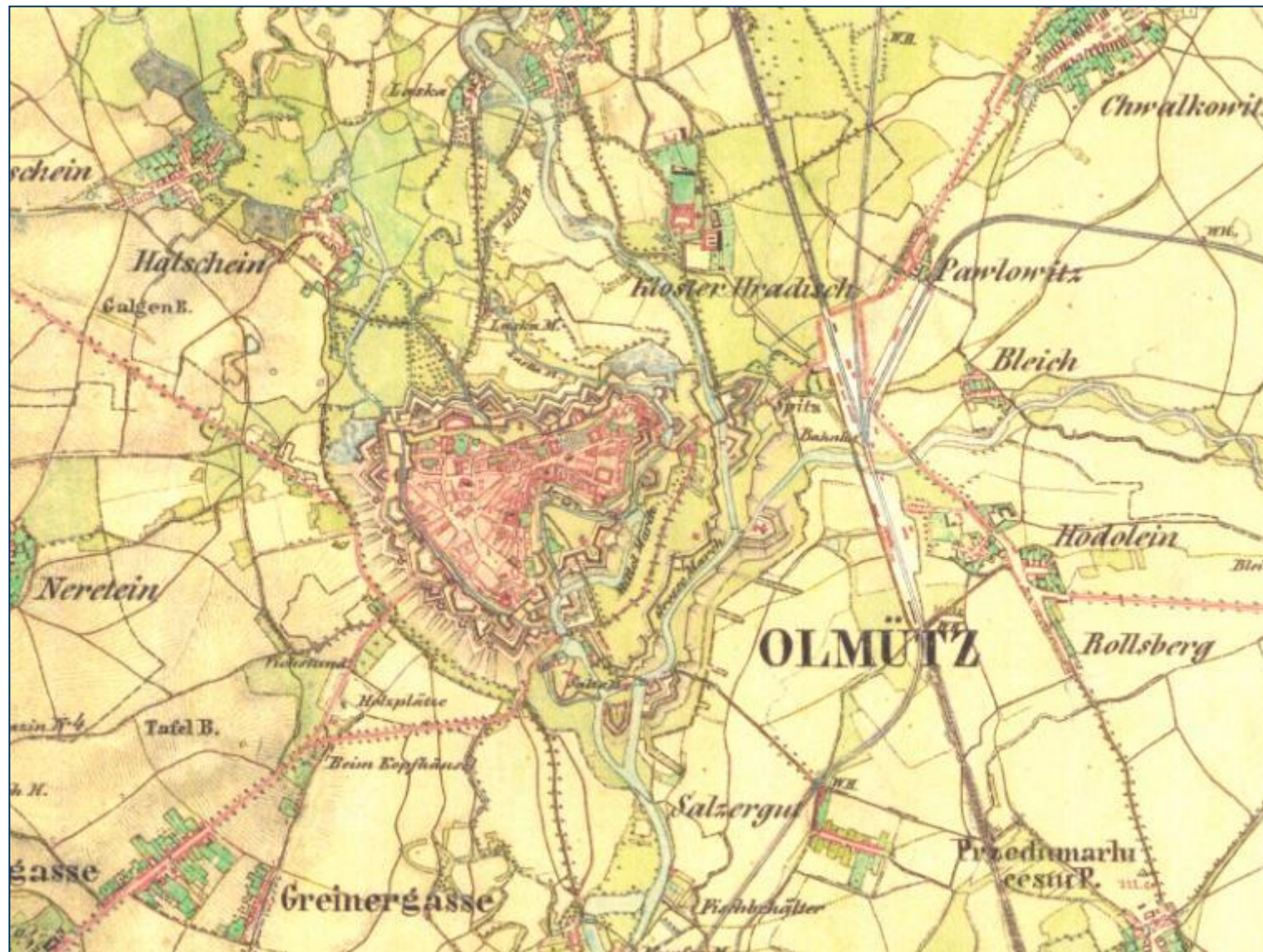
Období první poloviny 19. století

- pro stabilní katastr zobrazení Cassini-Soldnerovo
- stabilní katastr 1 : 2 880 zmenšeno pantografem do 1 : 28 800
- 2. vojenské mapování (1836-1852), odvozeniny měřítkové řady 1:14 400, 1:28 800, speciální mapa 1:144 000, generální mapa 1: 288 000

Stabilní katastr



2. vojenské mapování - okolí Olomouce





Pausram

Muschau

Heustadel

Trakhter Teicht
anjetzt allzeit eine Wiesen

Regen
Garten

Muschau
mühl

Yst 21

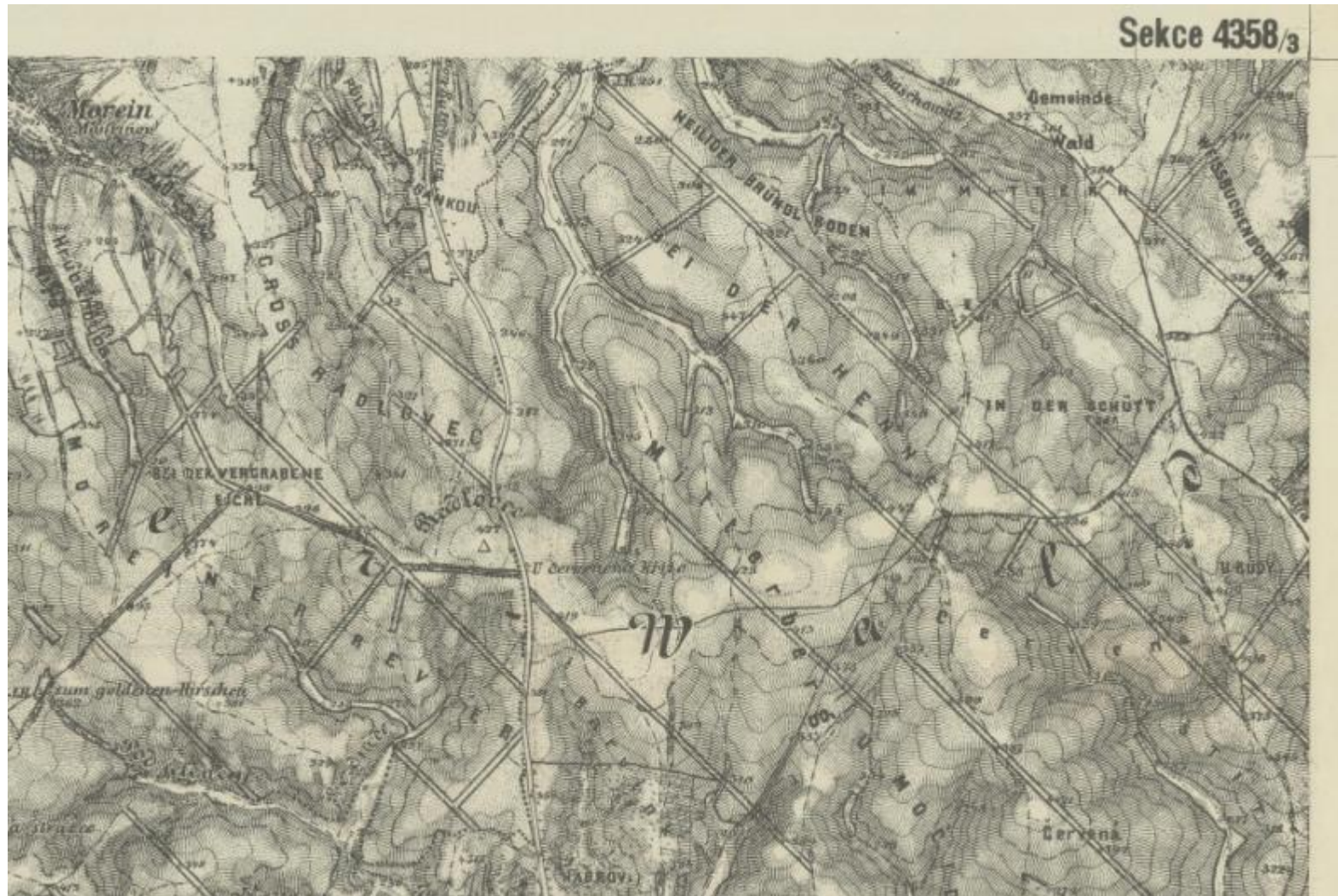
Období druhé poloviny 19. století

- zobrazení Sanson-Flamsteedovo
- **3. vojenské mapování (1876-1880)**
- **měřítkové řady 1:25 000, 1:75 000, 1:200 000, 1: 750 000**

3. vojenské mapování 1:25 000 (1876-1880).



3. Vojské mapování 1 : 25 000



3. Vojenské mapování

- Speciální mapy 1 : 75 000 - ukázka
- Generální mapy 1 : 200 000 - ukázka
- Přehledné mapy 1 : 750 000 - ukázka

Rakousko-Uhersko vojenská mapování

Survey	Topo- graphic map	Area in sq.km	Sheets num- ber	Name of sheet	Dimension of sheet
1st military	1:28 800 approx.	~209	439	Map layer (Sectio № 3), column (Collone № XII.	61,8x40,8 cm
2nd military	1:28 800	230	413	Map section (Section № 6), column (Colonne № VIII)	52,68x52,68 cm
3rd military	1:25 000	242 až 261	604	3955/section 3	46,54x37,81až 50,22x37,05 cm

Rakousko-Uhersko vojenská mapování

Survey	Topographic section	Legend items /map keys	Author catalogue	Colors of map sheets
1st Austrian military	1:28 800 approx.	31	12	8 colored fair copy of original
2nd Austrian military	1:28 800	75	107	11 colored drawing
3rd Austrian military	1:25 000	308	41	11 colored